

MONSWILLER

Section 11








SAVERNE

Section 9

ZAC du Martelberg

PLAN DES LOTS

Légende :

-  : Périmètre de la ZAC
-  : limite de commune
-  : limite de section
-  : limite de parcelle
-  : division en cours
-  : parcelles à réunir (21, 77, 170, 171, 172, 254 et les parcelles issues de la division à prévoir sur les parcelles 63 et 64
-  : projet emprise de voirie
-  : projet de lot
-  : trottoirs
-  : pistes cyclables
-  : parkings
-  : noues
-  : bâtiments selon fichiers fournis
-  : aménagements privé selon fichiers fournis
-  : accès au lot

